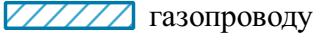





Схема сучасного використання території та схема існуючих обмежень у використанні земель М 1:500









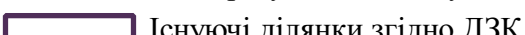



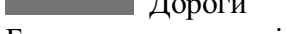

Умовні позначення


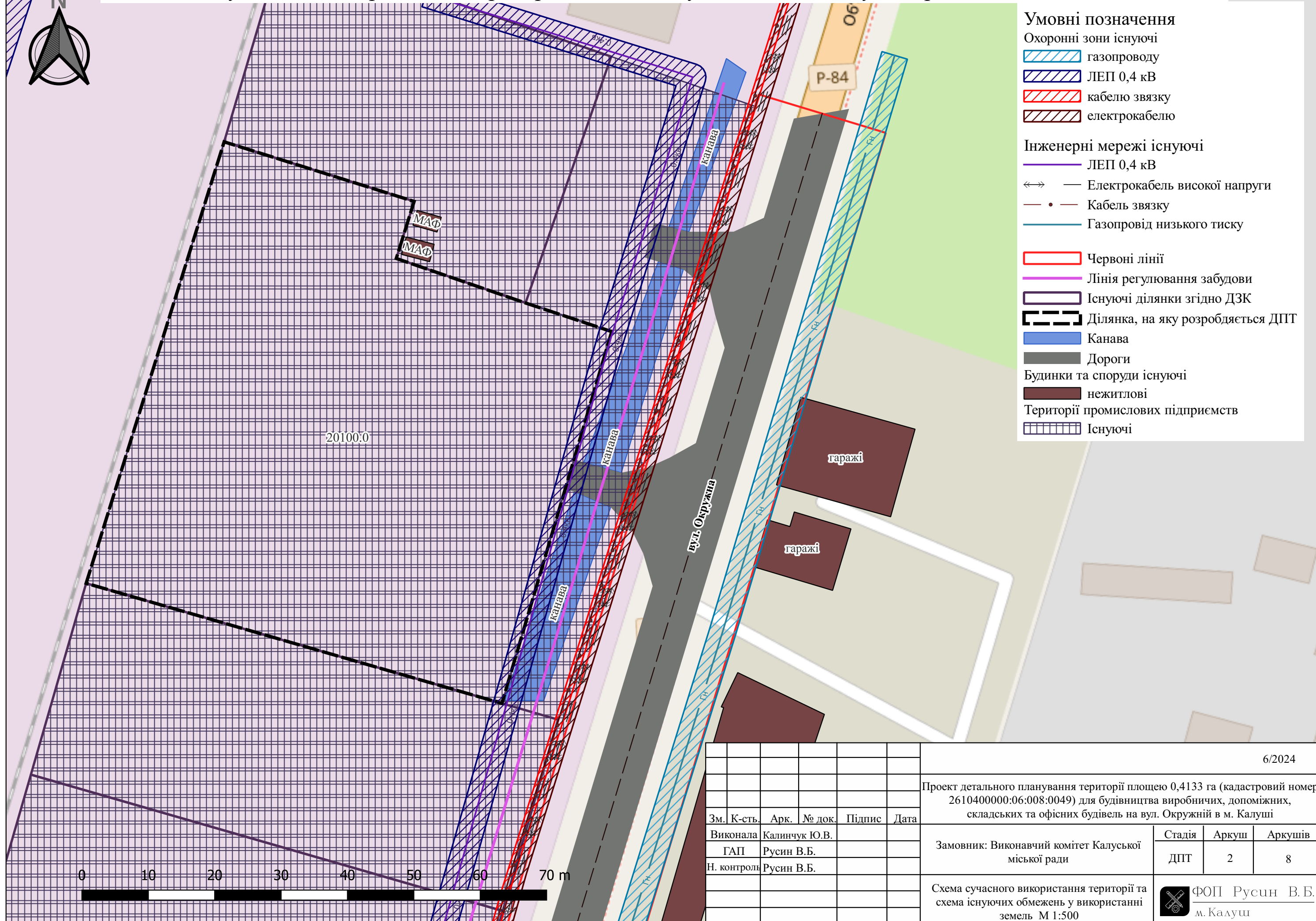
Охоронні зони існуючі


-  газопроводу
-  ЛЕП 0,4 кВ
-  кабелю зв'язку
-  електрокабелю

Інженерні мережі існуючі

-  ЛЕП 0,4 кВ
-  Електрокабель високої напруги
-  Кабель зв'язку
-  Газопровід низького тиску

-  Червоні лінії
-  Лінія регулювання забудови
-  Існуючі ділянки згідно ДЗК
-  Ділянка, на яку розробляється ДПТ
-  Канава
-  Дороги
- Будинки та споруди існуючі**
-  нежитлові
- Території промислових підприємств**
-  Існуючі



					6/2024				
					Проект детального планування території площею 0,4133 га (кадастровий номер 2610400000:06:008:0049) для будівництва виробничих, допоміжних, складських та офісних будівель на вул. Окружній в м. Калуші				
Зм.	К-сть.	Арк.	№ док.	Підпис	Дата				
Виконала		Калинчук Ю.В.				Замовник: Виконавчий комітет Калуської міської ради	Стадія	Аркуш	Аркушів
ГАП		Русин В.Б.					ДПТ	2	8
Н. контроль		Русин В.Б.							
					Схема сучасного використання території та схема існуючих обмежень у використанні земель М 1:500		 ФОП Русин В.Б. м. Калуш		